TAVOLA 1

COMUNE DI BERGAMO

PIAZZA CARRARA

INDAGINESTORICAINDAGINESTORICAINDAGINESTORICA

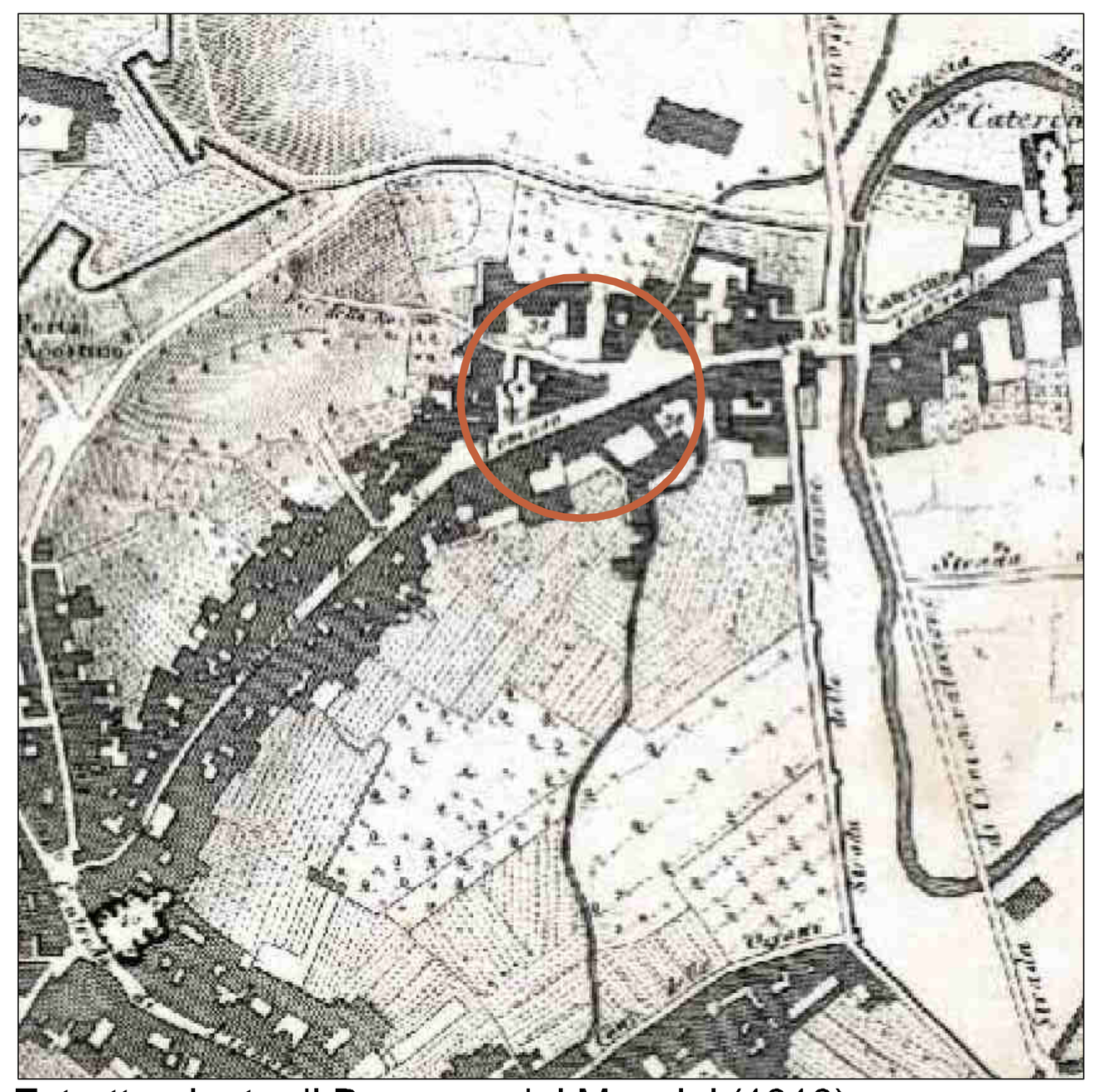
Estratto pianta di Bergamo del Manzini (1816)

Antico disegno (1853) del Vicolo della Noca di fronte all'Accademia Carrara

Estratto seconda indagine militare (1806-1869)

Piazza Carrara nel 1922. Sulla sinistra il monumento agli alpini.

Estratto catasto del 1810

Immagine di Piazza Carrara risalente agli inizi del '900.

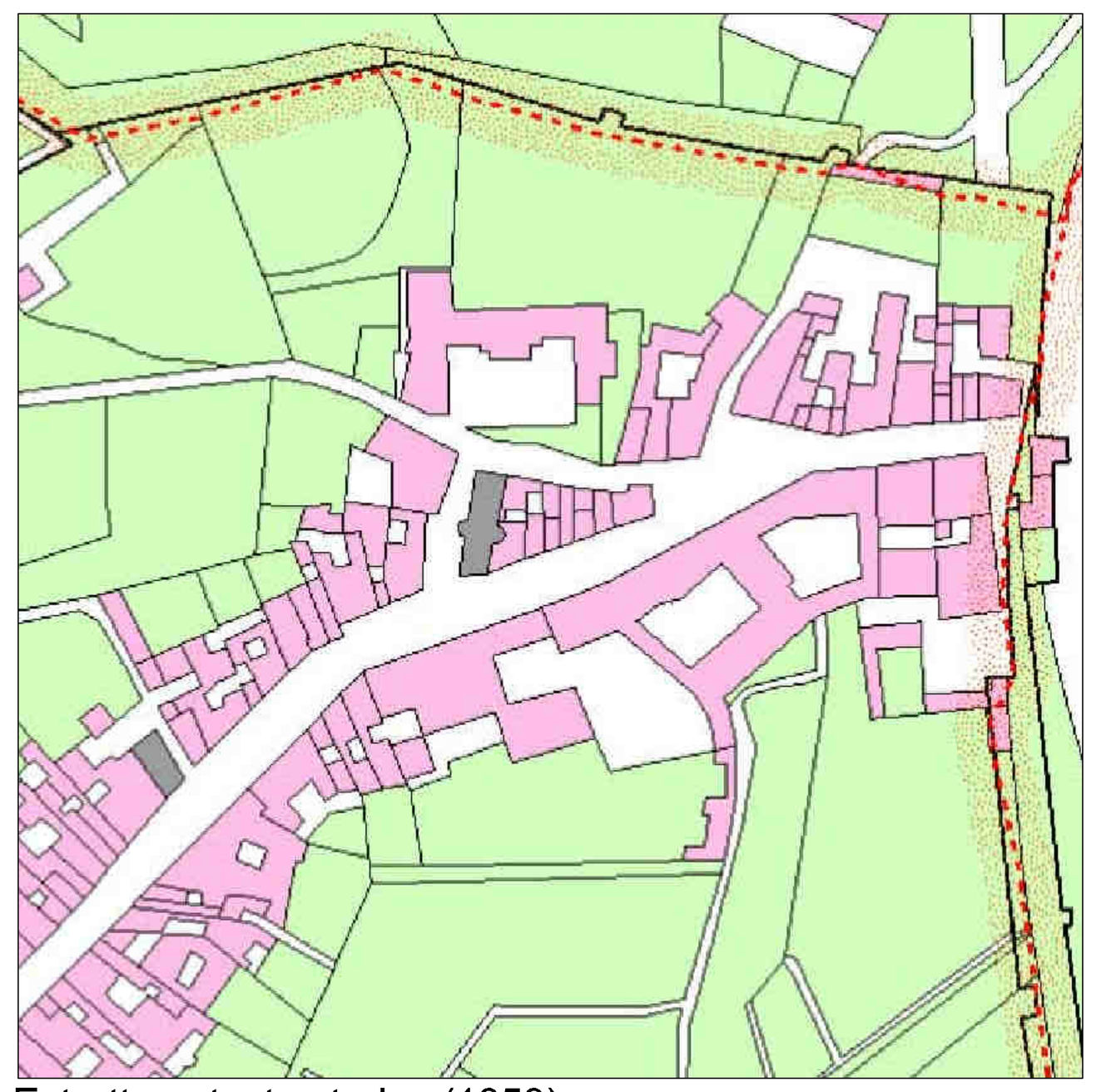
Estratto catasto storico (1853)

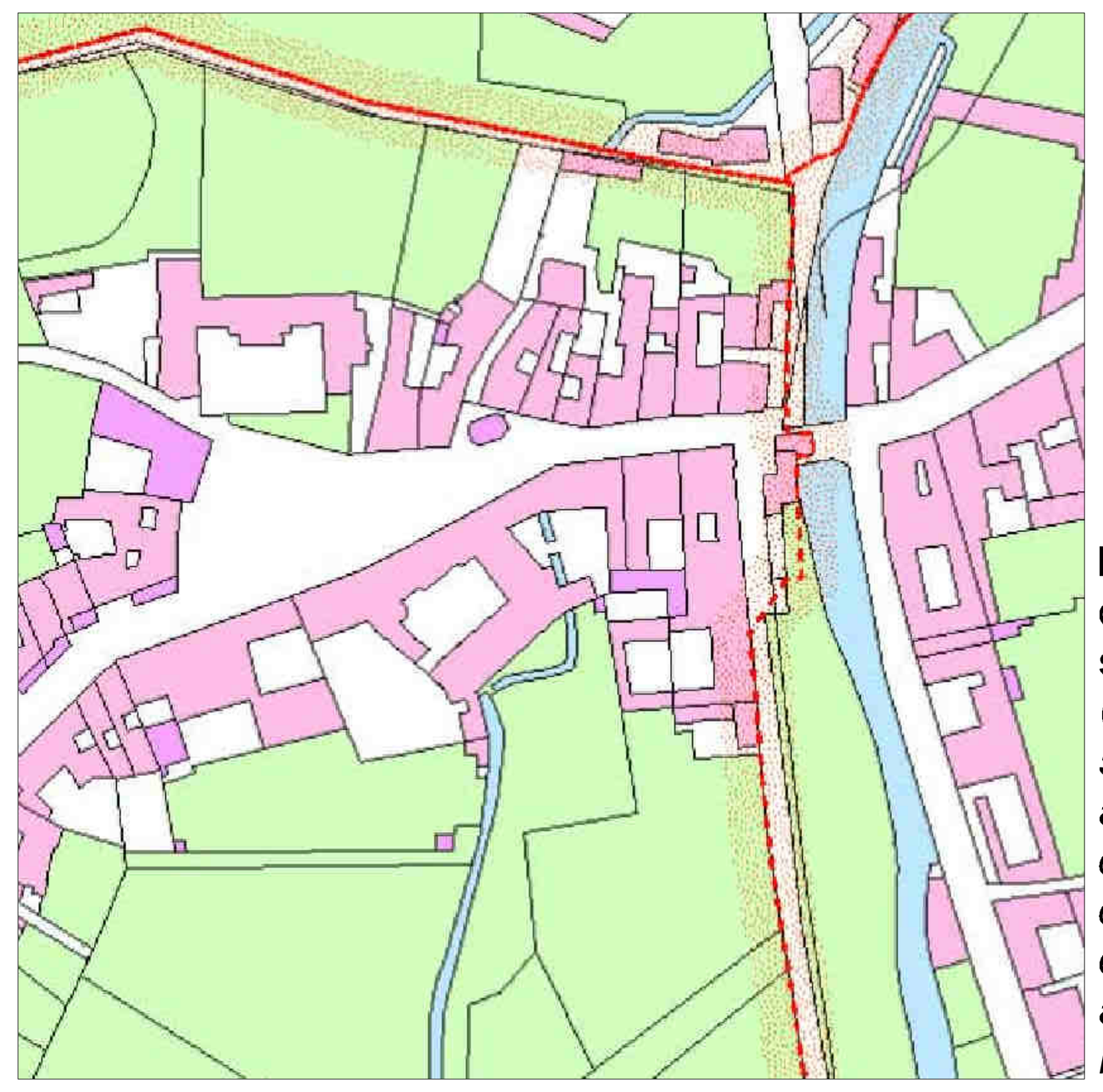
Estratto catasto storico (1901) *successivo alla demolizione del tessuto che ospita attualmente la piazza.*

Il progetto si sviluppa prevalentemente all'interno del tessuto urbano che includeva l'antica chiesa di S. Tomaso, demolito dopo il 1865. Tale area centrale alla piazza è mutata nei secoli e con il presente progetto acquista una nuova forma e identità

Demolizione del tessuto che dà la forma attuale alla piazza



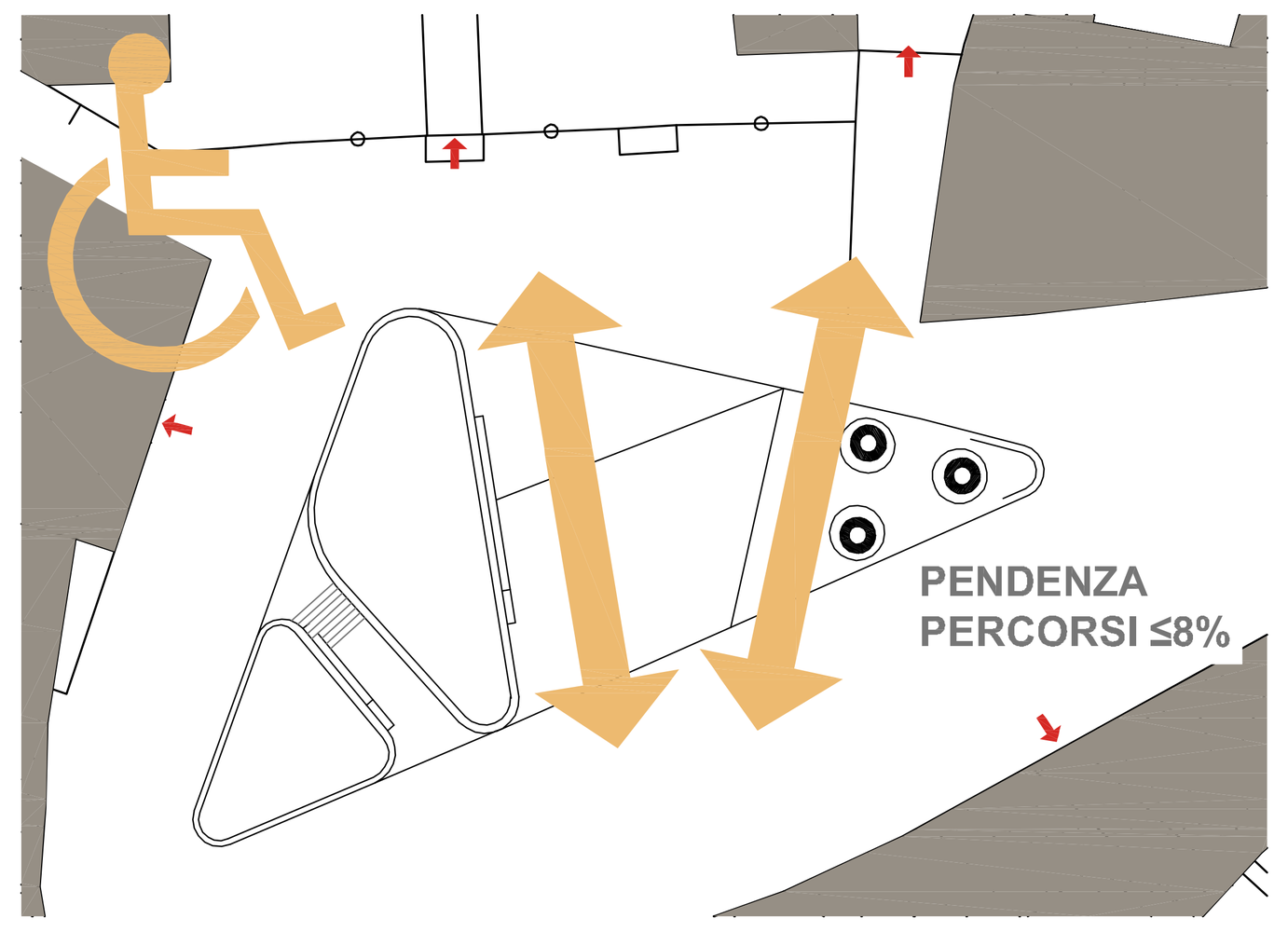

a: Palazzo Piccinelli
b: La pinacoteca Carrara
c: L'ingresso all'Accademia Carrara
d: Il museo d'arte moderna Gamec

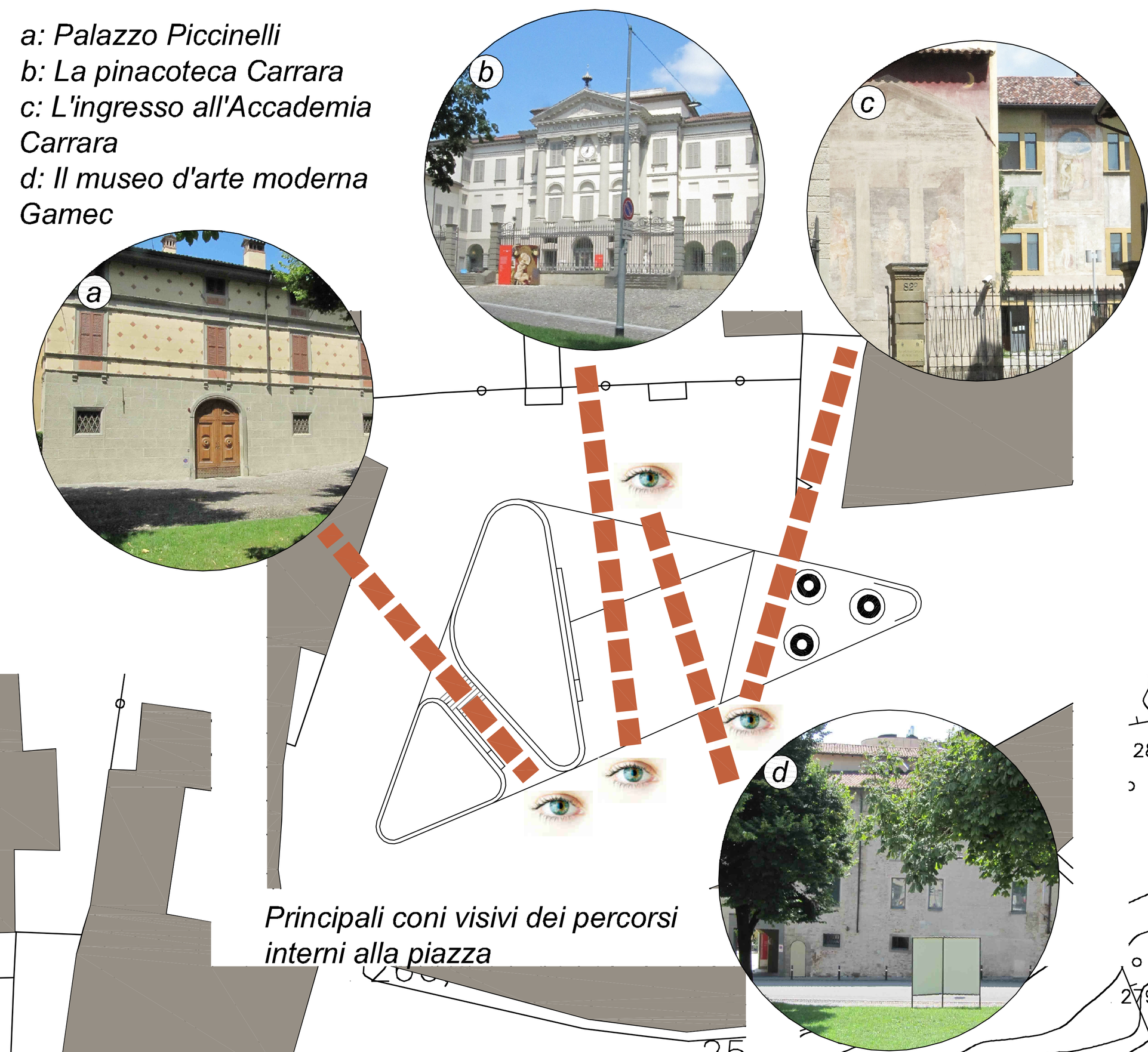

Principali coni visivi dei percorsi interni alla piazza

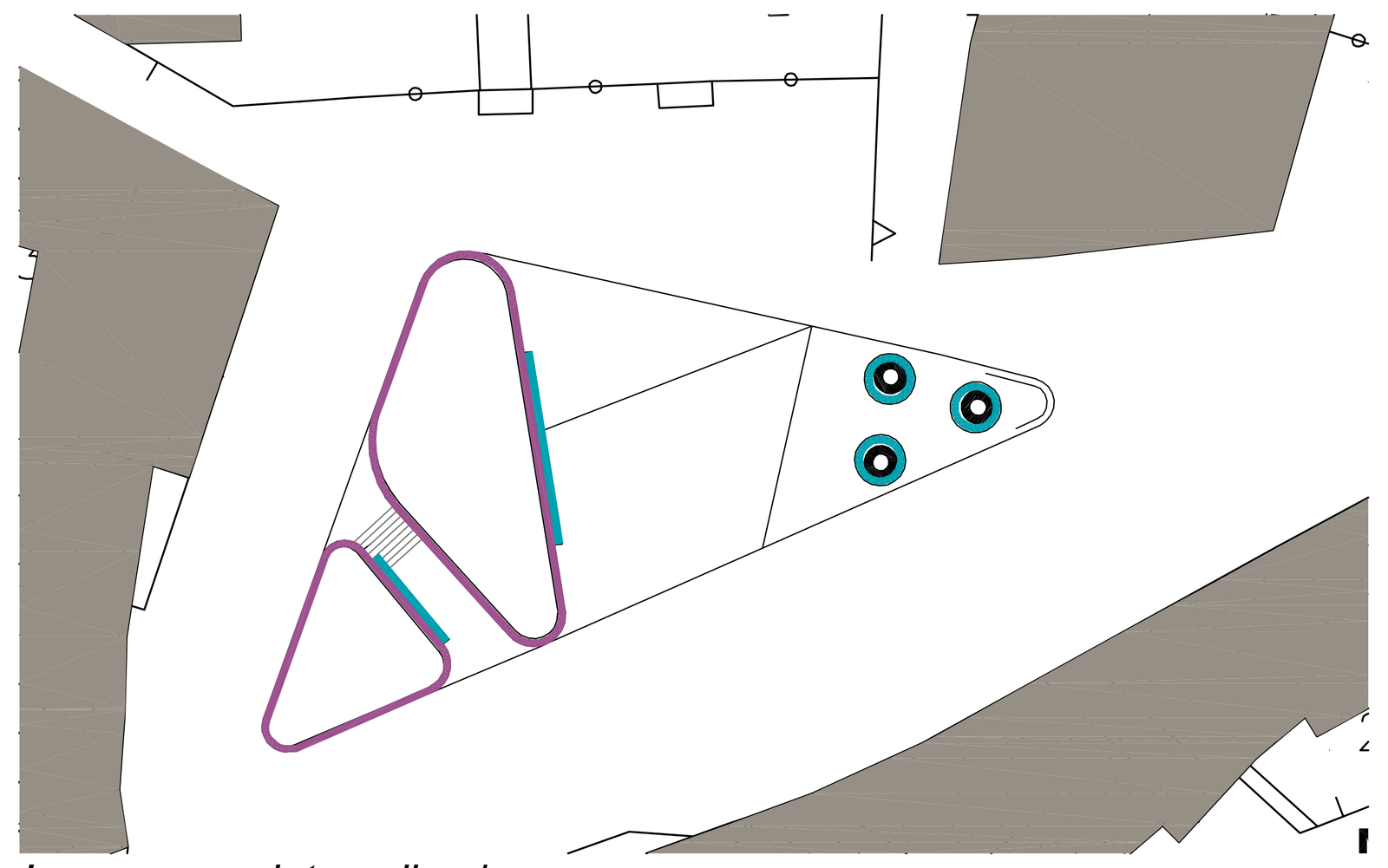
Le nuove sedute nella piazza

Sedute di larghezza variabile, h. 45 cm

Cordolature/sedute di larghezza da 35 a 50 cm, h. 40 cm

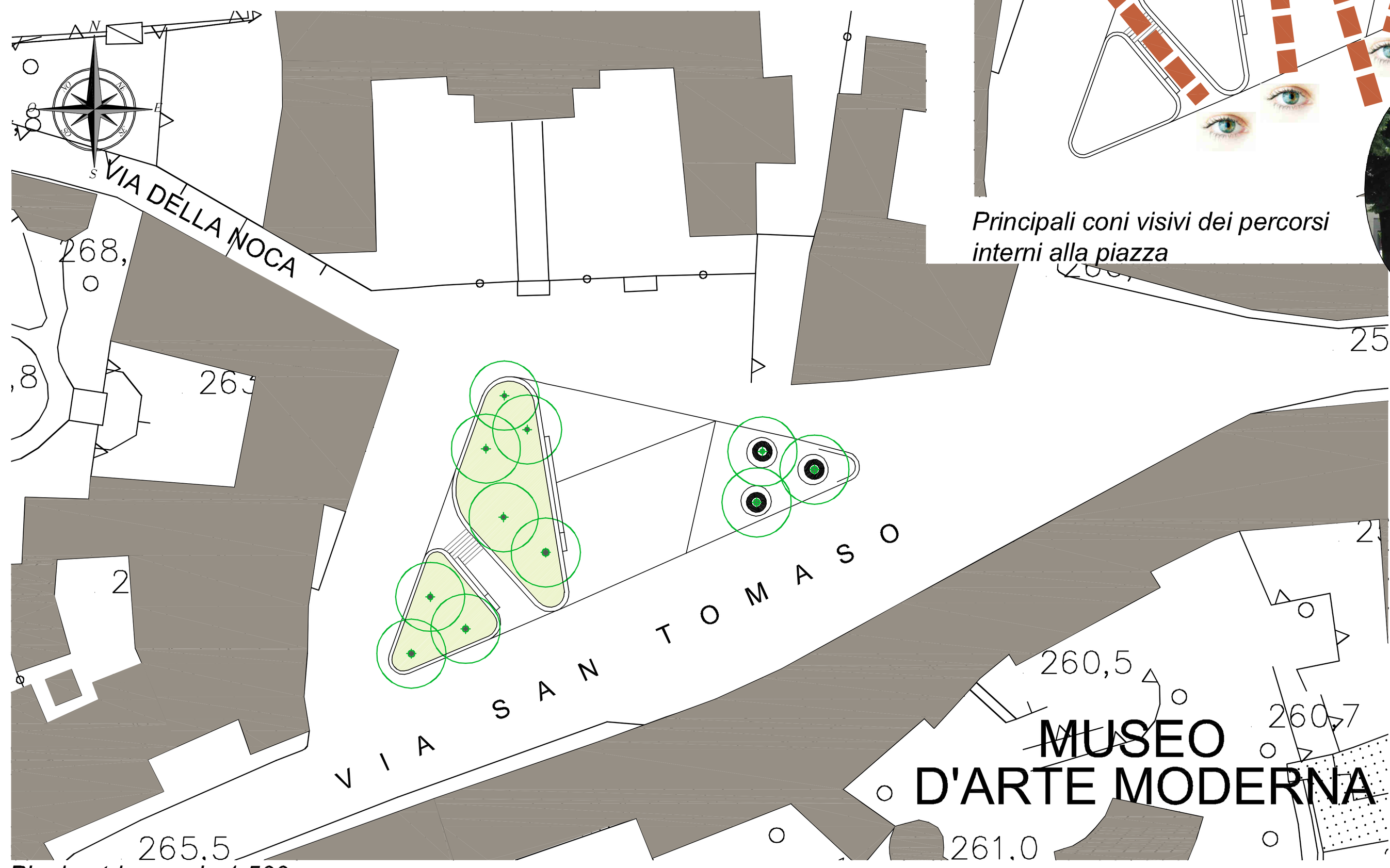

Planimetria - scala 1:500

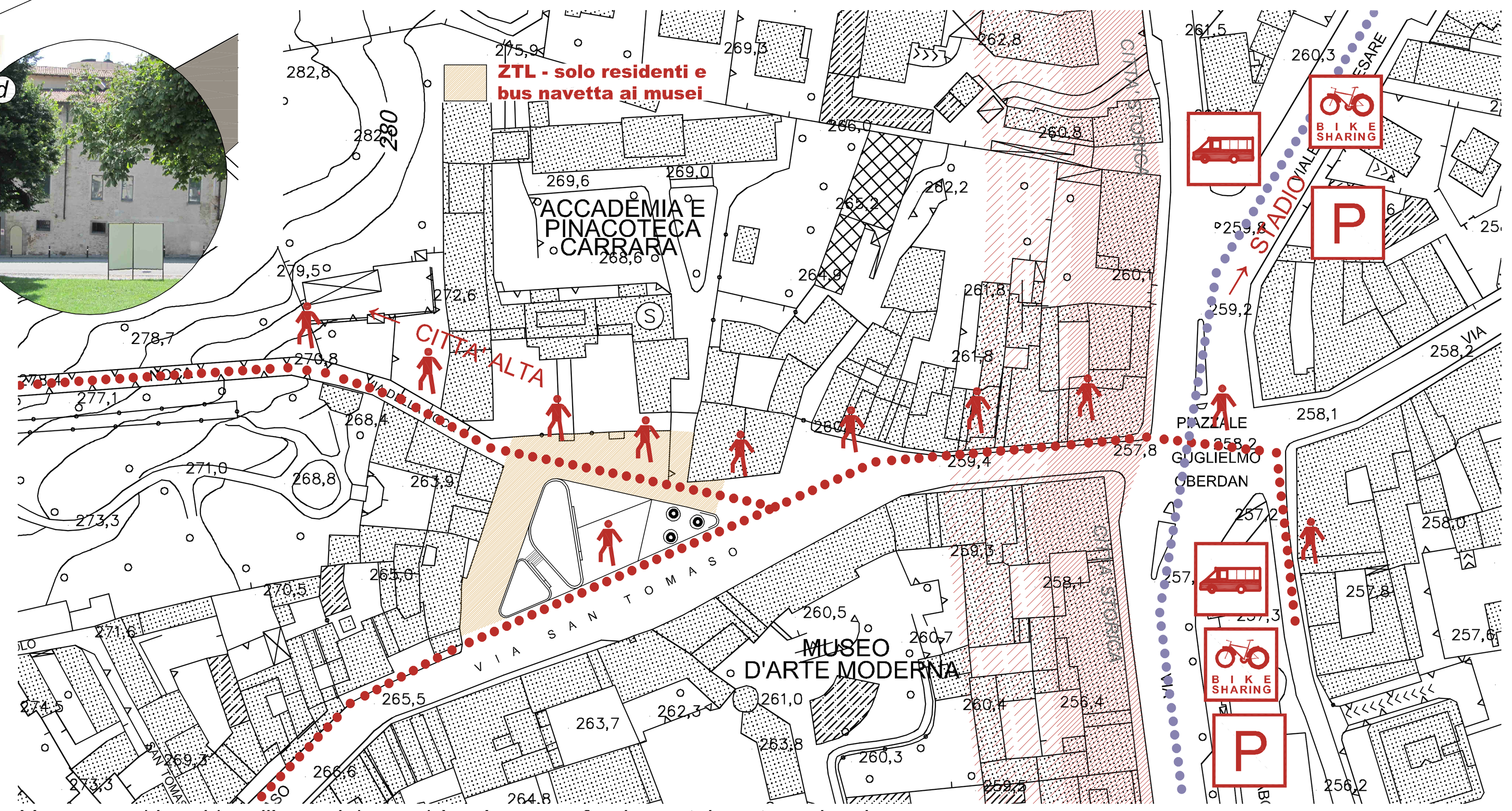

L'accesso ai borghi e all'area dei musei è un'accesso fondamentalmente pedonale



Agosto 2016